







[illegible]

STUP	NÁZEV	ODRÁŽKA PŘÍKLADY	ODRÁŽKA PŘÍKLADY
			KORIDOR DOPRAVNÍ INFRASTRUKTURY
KONCEPCE TECHNICKÉ INFRASTRUKTURY			
			KORIDOR TECHNICKÉ INFRASTRUKTURY
KONCEPCE USPOŘADÁNÍ KRAJINY			
			REGIONÁLNÍ BIOCENTRUM REGIONÁLNÍ BIOKORIDOR LOKÁLNÍ BIOCENTRUM LOKÁLNÍ BIOKORIDOR LINIOVÁ OCHRANÁ A IZOLACE ZELENĚ
VYMEZENÍ ZASTAVĚNÉHO A ZASTAVITELNÉHO ÚZEMÍ			
			ZASTAVĚNÉ ÚZEMÍ ZASTAVITELNÉ PLOCHY PLOCHY ZMĚN V KRAJINĚ
DOPLNŮJÍCÍ IDENTIFIKAČNÍ ÚDAJE			
			HŘANICE ŘEŠENÉHO ÚZEMÍ IDENTIFIKAČNÍ PLOCH

Název dokumentace:	ÚZEMNÍ PLÁN LUKOV ÚPLNÉ ZNĚNÍ PO VYDÁNÍ ZMĚNY č. 1		
Správní orgán, který dokumentaci vydal:	Zastupitelstvo obce Lukov	ved. a zodp. projektant ing.arch.Jiří Hašek	
Datum nabytí účinnosti:		Dana Menšíková	
Pořizovatel	MeÚ Moravské Budějovice Odbor výstavby a územního plánování	pořizovatel Městský úřad Moravské Budějovice	
Oprávněná třetí osoba pořizovatele:	Jaroslav Kunst	zadavatel Obec Lukov	
Podpis a otisk třetího razítka:		ÚZEMNÍ PLÁN LUKOV ÚPLNÉ ZNĚNÍ PO VYDÁNÍ ZMĚNY č. 1	
		HLAVNÍ VÝKRES	
			 URBANISTICKÉ STŘEDISKO JHLAVÁ, spol.s r.o. Masarykova 11, 60200 Brno IČ: 567309611 osobní@urbis.cz
			formát datum 01/2022 stupeň zak.číslo měřítko 1: 5000 číslo výkr. 2