

**M Ě S T S K Ý   Ú Ř A D , odbor výstavby a územního plánování**  
**náměstí Míru 31, 676 02 Moravské Budějovice**

SPIS. ZN.: OVUP/19939/2020/No  
Č.J.: MUMB/OVUP/ 25798/2020  
VYŘIZUJE: Ing. Novotný Vlastimil  
TEL.: 568 408 334  
E-MAIL: novotny@mbudejovice.cz  
DATUM: 08.10.2020



**VEŘEJNÁ VYHLÁŠKA**  
**ROZHODNUTÍ**  
**ÚZEMNÍ ROZHODNUTÍ**

**Výroková část:**

Městský úřad Moravské Budějovice, jako stavební úřad příslušný podle § 13 odst. 1 písm. c) zákona č. 183/2006 Sb., o územním plánování a stavebním řádu (stavební zákon), ve znění pozdějších předpisů (dále jen "stavební zákon"), v územním řízení posoudil podle § 84 až 90 stavebního zákona žádost o vydání rozhodnutí o umístění stavby nebo zařízení (dále jen "rozhodnutí o umístění stavby"), kterou dne 05.08.2020 podal

**E.ON Distribuce a.s., F. A. Gerstnera 2151, 370 01 České Budějovice,**  
**kterého zastupuje EDWIN BOHEMIA, s.r.o., Okružní 876, 638 00 Brno**

(dále jen "žadatel"), a na základě tohoto posouzení:

- I. Vydává** podle § 79 a 92 stavebního zákona a § 9 vyhlášky č. 503/2006 Sb., o podrobnější úpravě územního rozhodování, územního opatření a stavebního řádu

**rozhodnutí o umístění stavby**

**Stavba: V 5522/5523 - Výměna vedení 110kV**

(dále jen "stavba") na pozemku parc. č. 425/2 (trvalý travní porost), parc. č. 425/22 (trvalý travní porost), parc. č. 425/23 (trvalý travní porost), parc. č. 425/24 (trvalý travní porost), parc. č. 425/25 (trvalý travní porost), parc. č. 425/26 (trvalý travní porost), parc. č. 425/27 (trvalý travní porost), parc. č. 425/28 (trvalý travní porost), parc. č. 425/29 (trvalý travní porost), parc. č. 425/36 (trvalý travní porost), parc. č. 425/37 (trvalý travní porost), parc. č. 425/38 (trvalý travní porost), parc. č. 425/39 (trvalý travní porost), parc. č. 425/40 (trvalý travní porost), parc. č. 425/41 (trvalý travní porost), parc. č. 425/58 (trvalý travní porost), parc. č. 425/59 (trvalý travní porost), parc. č. 425/60 (trvalý travní porost), parc. č. 425/68 (trvalý travní porost), parc. č. 425/69 (trvalý travní porost), parc. č. 425/70 (trvalý travní porost), parc. č. 425/71 (trvalý travní porost), parc. č. 425/72 (trvalý travní porost), parc. č. 608/6 (lesní pozemek), parc. č. 608/7 (lesní pozemek) v katastrálním území Lukov u Moravských Budějovic, parc. č. 1304/4 (orná půda), parc. č. 1304/5 (orná půda), parc. č. 1325 (orná půda), parc. č. 1337/1 (orná půda), parc. č. 1337/2 (ostatní plocha), parc. č. 1337/3 (ostatní plocha) v katastrálním území Moravské Budějovice.

**Stavební objekty:**

- SO 01 V 5522/5523 výměna vedení - byl již povolen dle ust. § 79 odst. 2 písmeno s) stavebního zákona
- SO 02 Úprava trasy vedení v úseku 19-23
- SO 03 Změna zaústění vedení V 5523



**Rozsah řešeného území**

- Část vedení, které je předmětem dokumentace pro vydání územního rozhodnutí se minimálně odchyluje od původní trasy. Nové stožáry jsou budovány ve stávajících ochranných pásmech elektrické stanice Moravské Budějovice (st.č. 36) resp. elektrického vedení (st.č. 20,21 a 22). Pro zaústění systému V 5523 je délka nové trasy 72 m. Změna trasy vedení mezi stožáry 19-22 má délku 672 m. Nové ochranné pásmo se vydáním ÚR zmenší o 6 metrů. Stavba bude umístěna mimo zastavěné části obce na zemědělsky obdělávaných pozemcích. Vzhledem k podmínkám pro ochranná pásma elektrických vedení dotčené území není nijak zastavěno a je výlučně využíváno jako zemědělská půda nebo pastviny. Dva původní stožáry budou demontovány.
- Celková délka trasy dotčené části vedení je 72 m (SO 03) a 672 m (SO 02). Obecné požadavky na využití území jsou dodrženy.

**Ve smyslu zákona č. 458/2000 Sb., energetický zákon je ochranné pásmo el. vedení vymezeno svislými rovinami, vedeními po obou stranách vedení ve vodorovné vzdálenosti měřeno kolmo na vedení od krajního vodiče:**

- pro rekonstruované vedení 110 kV je OP - 12 m
- pro 2x110 kV vedení se stožáry tvaru Soudek, které mají vyložení krajních vodičů 4 m, to představuje celkovou šířku ochranného pásma 32 m. Ochranné pásmo je vyznačeno v mapových přílohách. Pro objekt SO 02 a SO 03 se jedná o změnu existujícího ochranného pásma

**Parcelní čísla a druh pozemků:**

- parc. č. 425/2 (trvalý travní porost), parc. č. 425/22 (trvalý travní porost), parc. č. 425/23 (trvalý travní porost), parc. č. 425/24 (trvalý travní porost), parc. č. 425/25 (trvalý travní porost), parc. č. 425/26 (trvalý travní porost), parc. č. 425/27 (trvalý travní porost), parc. č. 425/28 (trvalý travní porost), parc. č. 425/29 (trvalý travní porost), parc. č. 425/36 (trvalý travní porost), parc. č. 425/37 (trvalý travní porost), parc. č. 425/38 (trvalý travní porost), parc. č. 425/39 (trvalý travní porost), parc. č. 425/40 (trvalý travní porost), parc. č. 425/41 (trvalý travní porost), parc. č. 425/58 (trvalý travní porost), parc. č. 425/59 (trvalý travní porost), parc. č. 425/60 (trvalý travní porost), parc. č. 425/68 (trvalý travní porost), parc. č. 425/69 (trvalý travní porost), parc. č. 425/70 (trvalý travní porost), parc. č. 425/71 (trvalý travní porost), parc. č. 425/72 (trvalý travní porost), parc. č. 608/6 (lesní pozemek), parc. č. 608/7 (lesní pozemek) v katastrálním území Lukov u Moravských Budějovic, parc. č. 1304/4 (orná půda), parc. č. 1304/5 (orná půda), parc. č. 1325 (orná půda), parc. č. 1337/1 (orná půda), parc. č. 1337/2 (ostatní plocha), parc. č. 1337/3 (ostatní plocha) v katastrálním území Moravské Budějovice

**II. Stanoví podmínky pro umístění stavby:**

1. Stavba bude umístěna v souladu s grafickou přílohou rozhodnutí, která obsahuje výkres současného stavu území v měřítku katastrální mapy se zakreslením stavebního pozemku, požadovaným umístěním stavby, s vyznačením vazeb a vlivů na okolí, zejména vzdáleností od hranic pozemku a sousedních staveb.

**III. Stanoví podmínky pro provedení stavby:**

1. Stavba bude provedena podle projektové dokumentace ověřené stavebním úřadem, kterou vypracoval Ing. Stanislav Sersen ČKAIT 1005467. Případné změny musí být předem projednány a povoleny podle příslušného ustanovení stavebního zákona.
2. Stavebník oznámí stavebnímu úřadu termín zahájení stavby.
3. Stavebník je povinen ohlašovat stavebnímu úřadu fáze výstavby podle plánu kontrolních prohlídek stavby uvedených v ověřené projektové dokumentaci, umožnit provedení kontrolní prohlídky, a pokud tomu nebrání vážné důvody, této prohlídce se zúčastnit.
4. Stavba bude prováděna dodavatelsky firmou, mající k tomu oprávnění, zpřesněná stavebnímu úřadu po výběru dodavatele.



**Stanoviska dotčených orgánů:**

1. Bude respektováno závazné stanovisko **Městského úřadu Moravské Budějovice, odboru životního prostředí (vodní hospodářství)** ze dne 07.09.2020, sp.zn. OŽP/22391/2020/SeP č.j. MUMB/OŽP/22482/2020.
2. Bude respektováno závazné stanovisko **Městského úřadu Moravské Budějovice, odboru životního prostředí (odpady, ochrana přírody a krajiny)** ze dne 22.06.2020, č.j. MUMB/OŽP/15840/2020.
3. Bude respektováno závazné stanovisko **Městského úřadu Moravské Budějovice, odbor dopravy a silničního hospodářství** ze dne 22.06.2020, č.j. MUMB/ODSH/15925/2020, sp.zn. ODSH/15045/2020.
4. Bude respektováno závazné stanovisko **Krajské hygienické stanice Kraje Vysočina se sídlem v Jihlavě, územní pracoviště Třebíč** ze dne 11.06.2020, zn. KHSV/12469/2020/TR/HOK/Slá, sp.zn. S-KHSV/12469/2020.
5. Bude respektováno závazné stanovisko **Ministerstva obrany, Odboru ochrany územních zájmů Sekce nakládání s majetkem MO** ze dne 02.07.2020, č.j. sp.zn. 102488/2020-1150-OÚZ-BR, SpMO 1899-689/2020.

**Stanoviska správců a vlastníků dotčených pozemků a stanoviska správců a vlastníků technické a dopravní infrastruktury**

- 1) **Česká telekomunikační infrastruktura a.s. (CETIN)** ze dne 05.08.2019, č.j. 711620/19.
- 2) **E.ON Distribuce a.s.** ze dne 08.08.2019, č.j. D8626-163...
- 3) **T-Mobile Czech Republic a.s.**, ze dne 05.08.2019, č.j. E30077/19.
- 4) **Vodárenská akciová společnost a.s. divize Třebíč** ze dne 29.08.2019, č.j. TR/4938/2019-On.

**IV. Stanoví podmínky pro užívání stavby:**

1. Dokončenou stavbu, popřípadě část stavby schopnou samostatného užívání, lze užívat pouze na základě kolaudačního souhlasu, nebo kolaudačního rozhodnutí. Stavebník zajistí, aby byly před započatím užívání stavby provedeny a vyhodnoceny zkoušky a měření předepsané zvláštními právními předpisy.

Účastníci řízení podle § 27 odst. 1 písm. a) správního řádu, na něž se vztahuje rozhodnutí správního orgánu:

E.ON Distribuce a.s., F. A. Gerstnera 2151, 370 01 České Budějovice  
Ing. Pavel Bartes, nar. 09.05.1949, Lukov 124, 676 02 Lukov  
Antonín Bednář, nar. 16.03.1969, Bohušice 15, 675 51 Bohušice  
David Bednář, nar. 04.07.1991, Bohušice 15, 675 51 Bohušice  
Bohumír Dohnal, nar. 14.08.1961, Lučany nad Nisou 496, 468 71 Lučany nad Nisou  
Radmila Dohnalová, nar. 28.12.1968, K zahrádkám 995, 155 00 Praha  
Jindřiška Durdová, nar. 29.04.1932, Lukov 59, 676 02 Lukov a zároveň jediný dědic po zemřelém Antonínu Durdovi  
Marie Fidlerová, nar. 14.07.1934, Jivina 11, 294 14 Jivina  
Marie Chloupková, nar. 23.05.1959, Jakubov u Moravských Budějovic 40, 675 44 Lesonice  
Marie Kalášková, nar. 30.07.1930, Mánesova 1502, 676 02 Moravské Budějovice  
Libor Kems, nar. 10.09.1966, Lukov 42, 676 02 Lukov  
Marcela Kemsová, nar. 03.04.1973, Lukov 42, 676 02 Lukov  
Zdeněk Kocáb, nar. 15.07.1952, Lukov 53, 676 02 Lukov  
Marie Kocábová, nar. 08.06.1951, Lukov 53, 676 02 Lukov  
Lubomír Krejčí, nar. 24.10.1964, Javorová 1044, 674 01 Třebíč  
Jiří Máchal, nar. 22.02.1953, Čechova 920, 676 02 Moravské Budějovice  
RNDr. Jan Novák, nar. 13.04.1957, Výletní 366, 142 00 Praha  
Mgr. Petr Novák, nar. 02.11.1960, U kaštanu 1217, 169 00 Praha  
Ivanka Novotná, nar. 19.06.1941, Lukov 58, 676 02 Lukov  
Bohuslav Novotný, nar. 16.08.1936, Lukov 58, 676 02 Lukov  
Stanislav Novotný, nar. 04.09.1969, Bohušice 55, 675 51 Bohušice  
Marie Račická, nar. 07.06.1968, Lukov 57, 676 02 Lukov



Mgr. Marek Skoumal, nar. 10.03.1968, Křížovnická 3097, 669 02 Znojmo  
Libuše Šoukalová, nar. 09.09.1947, Lípová 423, 664 84 Zastávka  
František Šplíchal, nar. 29.10.1949, Lukov 70, 676 02 Lukov  
Jaroslav Šplíchal, nar. 28.10.1954, Blížkovice 57, 671 55 Blížkovice  
Zdeněk Šplíchal, nar. 10.11.1946, Tyršova 363, 676 02 Moravské Budějovice  
Pavel Tuček, nar. 21.04.1967, Lukov 161, 676 02 Lukov  
E.ON Distribuce a.s., F. A. Gerstnera 2151, 370 01 České Budějovice  
Obec Lukov, Lukov 10, 676 02 Lukov  
ZEAS, a.s

### **Odůvodnění:**

Dne 05.08.2020 podal žadatel žádost o vydání územního rozhodnutí a rozhodnutí o ochranném pásmu. Dle doložené plné moci investor E.ON Distribuce a.s. zmocňuje EDWIN BOHEMIA, s.r.o.

Stavební úřad po vyhodnocení návrhu podání vydává územní rozhodnutí, řešící část vedení, které je předmětem dokumentace pro vydání územního rozhodnutí se minimálně odchyluje od původní trasy. Nové stožáry jsou budovány ve stávajících ochranných pásmech elektrické stanice Moravské Budějovice (st.č. 36) resp. elektrického vedení (st.č. 20,21 a 22). Pro zaústění systému V 5523 je délka nové trasy 72 m. Změna trasy vedení mezi stožáry 19-22 má délku 672 m.

Nové ochranné pásmo se vydáním ÚR zmenší o 6 metrů. Stavba bude umístěna mimo zastavěné části obce na zemědělsky obdělávaných pozemcích. Vzhledem k podmínkám pro ochranná pásma elektrických vedení dotčené území není nijak zastavěno a je výlučně využíváno jako zemědělská půda nebo pastviny.

Dále stavební úřad zamítá podaný návrh na vydání územního rozhodnutí o ochranném pásmu v souvislosti s ustanovením § 83 odst. 3 stavebního zákona, a proto neřešíme souhlasy vlastníků dotčených pozemků.

Podle § 85 odst. 1 písm. b) stavebního zákona byla účastníkem řízení stanovena obec Lukov, na jejímž území má být požadovaný záměr uskutečněn.

Účastníky územního řízení byli, podle § 85 odst. 2 písm. a) stavebního zákona, vlastníci pozemků, na kterých má být požadovaný záměr uskutečněn, a nejsou sami žadatelé. Účastníky řízení byli stanoveni:

Ing. Pavel Bartes, Antonín Bednář, David Bednář, Bohumír Dohnal, Radmila Dohnalová, Jindřiška Durdová, Lukov č.p. 59, 676 02 Moravské Budějovice a zároveň jediný dědic po zemřelém Antonínu Durdovi, Marie Fidlerová, Marie Chloupková, Marie Kalášková, Libor Kemska, Marcela Kemsová, Zdeněk Kocáb, Marie Kocábová, Lubomír Krejčí, Jiří Máchal, RNDr. Jan Novák, Mgr. Petr Novák, Ivanka Novotná, Bohuslav Novotný, Stanislav Novotný, Marie Račická, Mgr. Marek Skoumal, Libuše Šoukalová, František Šplíchal, Jaroslav Šplíchal, Zdeněk Šplíchal, Pavel Tuček, E.ON Distribuce a.s., Obec Lukov, ZEAS, a.s.

Účastníky územního řízení byli, podle § 85 odst. 2 písm. b) stavebního zákona, osoby, jejichž vlastnické nebo jiné věcné právo k sousedním stavbám anebo sousedním pozemkům nebo stavbám na nich může být územním rozhodnutím přímo dotčeno:

Město Moravské Budějovice, CETIN a.s., itself s.r.o., T-Mobile Czech Republic a.s., VODÁRENSKÁ AKCIOVÁ SPOLEČNOST, a.s., Divize Třebíč.

Stavební úřad oznámil zahájení územního řízení veřejnou vyhláškou známým účastníkům řízení a dotčeným orgánům. Současně podle ustanovení § 87 odst. 1 stavebního zákona upustil od ústního jednání, protože mu byly dobře známy poměry v území a žádost poskytovala dostatečný podklad pro posouzení záměru, a stanovil, že ve lhůtě do 16 dnů od doručení tohoto oznámení mohou účastníci řízení uplatnit své námitky a dotčené orgány svá závazná stanoviska.

Stavební úřad v provedeném územním řízení přezkoumal předloženou žádost, projednal ji s účastníky řízení, veřejností a dotčenými orgány a zjistil, že jejím uskutečněním nejsou ohroženy zájmy chráněné stavebním zákonem, předpisy vydanými k jeho provedení a zvláštními předpisy. Umístění stavby je v souladu se schválenou územně plánovací dokumentací a vyhovuje obecným požadavkům na výstavbu.

Stanoviska sdělili:

- Krajská hygienická stanice kraje Vysočina se sídlem v Jihlavě, územní pracoviště Třebíč,



- Krajský úřad Kraje Vysočina, odbor životního prostředí a zemědělství,
- Městský úřad Moravské Budějovice, Odbor dopravy a silničního hospodářství,
- Městský úřad Moravské Budějovice, Odbor životního prostředí,
- Ministerstvo obrany České republiky, sekce nakládání s majetkem MO, Odbor ochrany územních zájmů,
- Úřad pro civilní letectví, odbor řízení letového provozu letišť,

Stavební úřad zajistil vzájemný soulad předložených závazných stanovisek dotčených orgánů vyžadovaných zvláštními předpisy.

V průběhu zahájeného územního řízení zemřel účastník řízení p. Antonín Durda, který tímto neobdržel zahájení řízení. Stavební úřad po telefonické žádosti získal písemné stanovisko od notáře, řešící dědictví po zemřelém. Dne 2.10.2020 obdržel stavební úřad písemné stanovisko od notáře JUDr. Tomáše Strnada, se sídlem v Třebíči, ve kterém se konstatuje, že jedinou dědičkou po zemřelém je jeho manželka Jindřiška Durdová, která je zároveň spoluvlastnicí dotčeného pozemku a zahájení řízení převzala. Stavební úřad tedy mohl přistoupit k vydání územního rozhodnutí.

Dne 18.08.2020 a 09.09.2020 obdržel stavební úřad připomínku účastníka řízení Lubomíra Krejčího (dále jen "účastník"). Účastník řízení sděluje, že je vlastníkem dotčeného pozemku p.č. 425/23 v k.ú. Lukov u Moravských Budějovic, a že zaslané veřejné vyhlášky je zřejmé, že v úseku sloupů 19-22 dojde ke změně trasy. Ze zaslaného snímku mapy v tomto úseku je zřejmé, že vedení bude přecházet na druhou stranu vodního toku, ale není zřejmé, v jakém rozsahu se nová trasa dotkne jeho pozemku p.č. 425/23. Žádá o upřesnění této situace podrobnějším zákresem, postačí pouze výřez výkresu v místě jeho pozemku. Protože v tomto úseku nejde o výměnu stávajícího elektrického vedení, ale o změnu trasy, tedy novou výstavbu, tak v případě zásahu do jeho pozemku požaduje pro odsouhlasení územního a stavebního řízení jednání o úhradě nově vzniklého věcného břemene.

Na podnět p. Lubomíra Krejčího stavební úřad dne 07.09.2020 odeslal zpřesňující situační výkres z projektové dokumentace k dotčení pozemku p.č. 425/23 v k.ú. Lukov u Moravských Budějovic.

Společnost E.ON není povinna žádat o vydání rozhodnutí o ochranném pásmu ani dokládat souhlasy vlastníků dotčených ochranným pásem. V případě zřizování distribuční soustavy je aplikováno ustanovení § 83 odst. 3) stavebního zákona, kdy platí, že rozhodnutí o ochranném pásmu se nevydává, jestliže podmínky ochrany jsou stanoveny zvláštním právním předpisem nebo na jeho základě.

V tomto případě ochranné pásmo na pozemku vzniká ve smyslu ustanovení § 46 odst. 1) zákona č. 458/2000 Sb., energetický zákon, dnem nabytí právní moci územního rozhodnutí o umístění stavby, nabytí účinnosti veřejnoprávní smlouvy územní rozhodnutí nahrazující, nebo právními účinky územního souhlasu s umístěním stavby, pokud není podle stavebního zákona vyžadován ani jeden z těchto dokladů. Potom dnem uvedení zařízení elektrizační soustavy do provozu. Ochranným pásmem zařízení elektrizační soustavy je prostor, v bezprostřední blízkosti tohoto zařízení, určený k zajištění jeho spolehlivého provozu a k ochraně života, zdraví a majetku osob.

Ochranné pásmo k energetické stavbě vzniká nikoliv vůlí s jednáním příslušného provozovatele distribuční soustavy, nýbrž na základě ustanovení zákona, jehož cílem je zejména ochrana veřejného zájmu života, zdraví a majetku osob (nikoli pouze zájmu příslušného provozovatele – ochrany jeho stavby). Jedná se o veřejnoprávní omezení vlastníka nemovitosti stanovené zákonem.

Stavební úřad není oprávněn požadovat po žadateli, aby svůj stavební záměr doplnili o souhlasy vlastníků dotčených pozemků podle § 184a, odst. 3 stavebního zákona v návaznosti na ustanovení § 2 odst. 2 písm. a)/1 zákona č. 458/2000 Sb., energetický zákon.

Na základě výše uvedených skutečností, stavební úřad zamítá námitku účastníka řízení.

Stavební úřad rozhodl, jak je uvedeno ve výroku rozhodnutí, za použití ustanovení právních předpisů ve výroku uvedených.

#### **Poučení účastníků:**

Proti tomuto rozhodnutí se lze odvolat do 15 dnů ode dne jeho oznámení ke Krajskému úřadu Kraje Vysočina Jihlava podáním u zdejšího správního orgánu.



Odvolání se podává s potřebným počtem stejnopisů tak, aby jeden stejnopis zůstal správnímu orgánu a aby každý účastník dostal jeden stejnopis. Nepodá-li účastník potřebný počet stejnopisů, vyhotoví je správní orgán na náklady účastníka. Odvoláním lze napadnout výrokovou část rozhodnutí, jednotlivý výrok nebo jeho vedlejší ustanovení. Odvolání jen proti odůvodnění rozhodnutí je nepřípustné.

Stavební úřad po dni nabytí právní moci územního rozhodnutí doručí žadateli stejnopis písemného vyhotovení územního rozhodnutí opatřený doložkou právní moci spolu s ověřenou grafickou přílohou, stejnopis písemného vyhotovení územního rozhodnutí opatřený doložkou právní moci doručí, jde-li o stavby podle § 15 nebo 16 stavebního zákona, také stavebnímu úřadu příslušnému k povolení stavby.

Rozhodnutí má podle § 93 odst. 1 stavebního zákona platnost 2 roky. Podmínky rozhodnutí o umístění stavby platí po dobu trvání stavby či zařízení, nedošlo-li z povahy věci k jejich konzumaci.

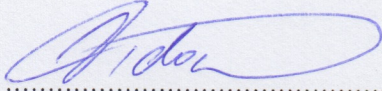
otisk úředního razítka

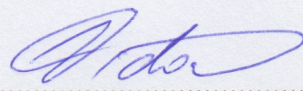
Ing. Vlastimil Novotný  
vedoucí odboru výstavby a územního plánování

Tento dokument musí být vyvěšen na úřední desce po dobu 15 dnů a současně zveřejněn způsobem umožňujícím dálkový přístup podle věty druhé § 25 odst. 2 správního řádu. 15. den je posledním dnem oznámení.

Datum vyvěšení: 12.10.2020


Datum sejmutí: 29.10.2020


  
.....  
Podpis oprávněné osoby, potvrzující vyvěšení  
Razítko: **OBEC LUKOV**  
676 02 Mor. Budějovice  
IČ: 00378135 ④

  
.....  
Podpis oprávněné osoby, potvrzující sejmutí  
Razítko: **OBEC LUKOV**  
676 02 Mor. Budějovice  
IČ: 00378135 ④

V elektronické podobě 12.10.2020  
zveřejněno od: .....

V elektronické podobě 29.10.2020  
zveřejněno do: .....

  
.....  
Podpis oprávněné osoby, potvrzující zveřejnění  
Razítko: **OBEC LUKOV**  
676 02 Mor. Budějovice  
IČ: 00378135 ④

  
.....  
Podpis oprávněné osoby, potvrzující zveřejnění  
Razítko: **OBEC LUKOV**  
676 02 Mor. Budějovice  
IČ: 00378135 ④

Zdvořile žádáme, po sejmutí opatření z úřední desky, o jeho vrácení s potvrzením o vyvěšení.

#### Příloha:

Situační výkres

#### Poplatek:

Správní poplatek podle zákona č. 634/2004 Sb., o správních poplatcích položky 17 odst. 4 ve výši 2000 Kč byl zaplacen dne 13.08.2020.

#### Obdrží:

účastníci (dodejky)

E.ON Distribuce a.s., IDDS: nf5dxbu

EDWIN BOHEMIA, s.r.o., IDDS: 3rp23vm

Město Moravské Budějovice, nám. Míru č.p. 31, 676 02 Moravské Budějovice 2

Obec Lukov, IDDS: c5vawjq



## účastníci (dodejky)

Ing. Pavel Bartes, Lukov č.p. 124, 676 02 Moravské Budějovice 2  
Antonín Bednář, Bohušice č.p. 15, 675 51 Jaroměřice nad Rokytnou  
David Bednář, Bohušice č.p. 15, 675 51 Jaroměřice nad Rokytnou  
Bohumír Dohnal, Lučany nad Nisou č.p. 496, 468 71 Lučany nad Nisou  
Radmila Dohnalová, K zahrádkám č.p. 995/15, Praha 5-Stodůlky, 155 00 Praha 515  
Jindřiška Durdová, Lukov č.p. 59, 676 02 Moravské Budějovice a zároveň jediný dědic po zemřelém Antonínu Durdovi, Lukov 59  
Marie Fidlerová, Jivina č.p. 11, 294 14 Jivina u Mnichova Hradiště  
Marie Chloupková, Jakubov u Moravských Budějovic č.p. 40, 675 44 Lesonice  
Marie Kalášková, Mánesova č.p. 1502, 676 02 Moravské Budějovice 2  
Libor Kemsal, Lukov č.p. 42, 676 02 Moravské Budějovice 2  
Marcela Kemsová, Lukov č.p. 42, 676 02 Moravské Budějovice 2  
Zdeněk Kocáb, Lukov č.p. 53, 676 02 Moravské Budějovice 2  
Marie Kocábová, Lukov č.p. 53, 676 02 Moravské Budějovice 2  
Lubomír Krejčí, Javorová č.p. 1044, Podklášteří, 674 01 Třebíč 1  
Jiří Máchal, Čechova č.p. 920, 676 02 Moravské Budějovice 2  
Jiří Máchal, Čechova č.p. 920, 676 02 Moravské Budějovice 2  
RNDr. Jan Novák, Výletní č.p. 366/2, Praha 4-Písnice, 142 00 Praha 411  
Mgr. Petr Novák, U kaštanu č.p. 1217/4, Praha 6-Břevnov, 169 00 Praha 69  
Ivanka Novotná, Lukov č.p. 58, 676 02 Moravské Budějovice 2  
Bohuslav Novotný, Lukov č.p. 58, 676 02 Moravské Budějovice 2  
Stanislav Novotný, Bohušice č.p. 55, 675 51 Jaroměřice nad Rokytnou  
Marie Račická, Lukov č.p. 57, 676 02 Moravské Budějovice 2  
Mgr. Marek Skoumal, Křížovnická č.p. 3097/21, 669 02 Znojmo 2  
Libuše Šoukalová, Lípová č.p. 423, 664 84 Zastávka u Brna  
František Šplíchal, Lukov č.p. 70, 676 02 Moravské Budějovice 2  
Jaroslav Šplíchal, Blížkovice č.p. 57, 671 55 Blížkovice  
Zdeněk Šplíchal, Tyršova č.p. 363, 676 02 Moravské Budějovice 2  
Pavel Tuček, Lukov č.p. 161, 676 02 Moravské Budějovice 2  
E.ON Distribuce a.s., IDDS: nf5dxbu  
CETIN a.s., IDDS: qa7425t  
itself s.r.o., IDDS: bwgyq4a  
T-Mobile Czech Republic a.s., IDDS: ygwch5i  
VODÁRENSKÁ AKCIOVÁ SPOLEČNOST, a.s., Divize Třebíč, IDDS: siygxrm  
ZEAS, a.s., IDDS: dsqtedc


## dotčené správní úřady

Krajská hygienická stanice kraje Vysočina se sídlem v Jihlavě, územní pracoviště Třebíč, IDDS: vzxiuw8  
Krajský úřad Kraje Vysočina, odbor životního prostředí a zemědělství, IDDS: ksab3eu  
Městský úřad Moravské Budějovice, Odbor dopravy a silničního hospodářství, nám. Míru č.p. 31, 676 02 Moravské Budějovice 2  
Městský úřad Moravské Budějovice, Odbor životního prostředí, nám. Míru č.p. 31, 676 02 Moravské Budějovice 2  
Ministerstvo obrany České republiky, sekce nakládání s majetkem MO, Odbor ochrany územních zájmů, IDDS: hjyavk  
Úřad pro civilní letectví, odbor řízení letového provozu letišť, IDDS: v8gaaz5









Otraziti 978195, 638 00 Brno  
 Tel: 0940 72561022 e-mail: cizma.bokan@seznam.cz

Mirka	1: 10 000
Format	5xA4
Datum	03.2020
Učel	DPS













Archivní číslo

**RED 19-5-1407**

V 5522/5523 – Výměna vedení 110kV

## Situční mapa

Tato dokumentace nebo její část nesmí být reprodukována nebo rozšiřována bez písemného povolení

	síle CETIN (C2) zaměřené síle CETIN (C2) nezaměřené	
	Radiové sílo CETIN (C2)	
	Nadzemní síla	
	Nepronozovaná síla	
	Plyn GasNet (RWIS)	
	Kanalizace	
	Vodovád	
	vedení 22kV	
	vedení 400kV	
	Stavba JAI vedení / stožár	28
	Projektované vedení / stožár	28
	Demontované vedení / stožár	23

